

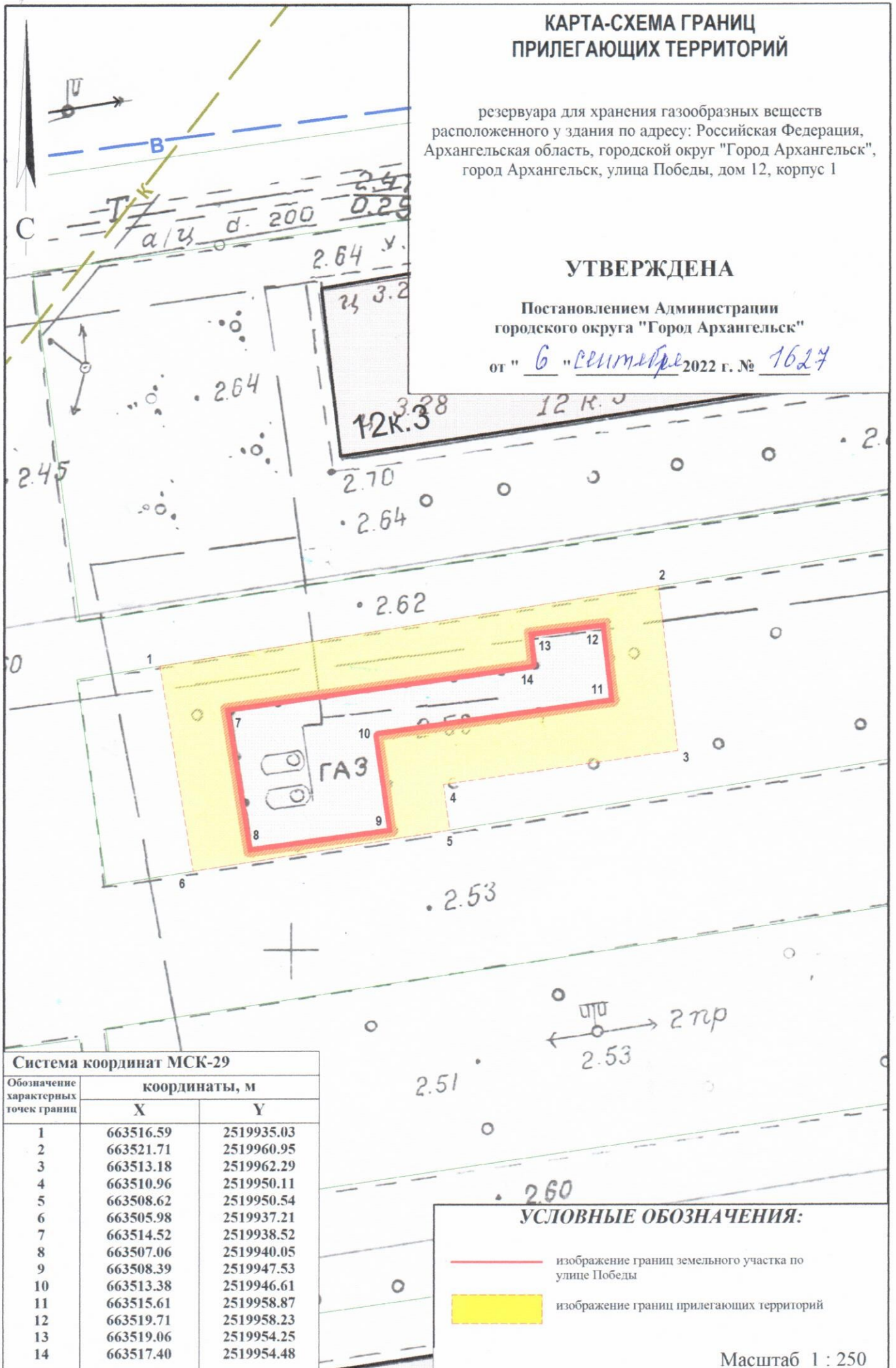
# КАРТА-СХЕМА ГРАНИЦ ПРИЛЕГАЮЩИХ ТЕРРИТОРИЙ

резервуара для хранения газообразных веществ  
расположенного у здания по адресу: Российская Федерация,  
Архангельская область, городской округ "Город Архангельск",  
город Архангельск, улица Победы, дом 12, корпус 1

## УТВЕРЖДЕНА



Постановлением Администрации  
городского округа "Город Архангельск"

от " 6 " сентября 2022 г. № 1627



Система координат МСК-29		
Обозначение характерных точек границ	координаты, м	
	X	Y
1	663516.59	2519935.03
2	663521.71	2519960.95
3	663513.18	2519962.29
4	663510.96	2519950.11
5	663508.62	2519950.54
6	663505.98	2519937.21
7	663514.52	2519938.52
8	663507.06	2519940.05
9	663508.39	2519947.53
10	663513.38	2519946.61
11	663515.61	2519958.87
12	663519.71	2519958.23
13	663519.06	2519954.25
14	663517.40	2519954.48

**УСЛОВНЫЕ ОБОЗНАЧЕНИЯ:**

-  изображение границ земельного участка по улице Победы
-  изображение границ прилегающих территорий

Масштаб 1 : 250